

BESLUT

Datum
2010-06-16Ärendenummer
525-1207-10

Er beteckning

Blendafiber
Att: Gösta Hyltén-Cavallius
Sunnanvik 1
355 97 Växjö**Anmälan för samråd enligt 12 kap 6 § miljöbalken om nedgrävning av kablar i Odensjö, Skäggalösa och Sunnanvik, Alvesta kommun****BESLUT**

Länsstyrelsen har ingen invändning mot de planerade åtgärderna som tas upp i detta samråd under förutsättning att speciell hänsyn tas vid de objekt som pekas ut nedan i detta beslut samt på bifogade kartor.

- Kabelförläggning ska ske i vägområdet eller utanför skyddszonen vid passage av forn- och kulturlämningar.
- I området för den planerade kabelförläggningen finns ett flertal skyddsvärda träd. Grävning ska ske utan att trädens rötter skadas.

REDOGÖRELSE FÖR ÄRENDET

Blendafiber har den 1 april 2010 inkommit med en anmälan för samråd enligt 12 kap 6 § miljöbalken (MB) (1998:808) om nedgrävning av kablar. Den 25 maj 2010 inkom Blendafiber med några ändringar av kabelsträckningen. Vid telefonsamtal 15 och 16 juni 2010 uppgav Gösta Hyltén-Cavallius att grävning söder om Lockagården ej är aktuell i denna etapp samt att grävning förbi fornlämning Skatelöv 8:1 sker på åkern utanför lämningens skyddszon på 40-50 meter. Länsstyrelsen informerade om att grävning in till enskilda fastigheter som ägarna själva ombesörjer ska inom bytomter ske genom plöjning, handgrävning eller liten minigrävare. Vid större schakt krävs tillstånd enligt lagen om kulturminnen.

MOTIVERING

Kan en verksamhet, som inte omfattas av tillstånds- eller anmälningsplikt enligt andra bestämmelser i MB, komma att väsentligt ändra naturmiljön ska anmälan för samråd göras enligt 12 kap 6 § första stycket MB.

De planerade åtgärderna sker delvis inom riksintresseområde Åsnen. Enligt 3 kap 6 § MB ska områden av riksintresse för naturvården, kulturmiljövården eller friluftslivet skyddas mot åtgärder som kan påtagligt skada natur- eller kulturmiljön. Länsstyrelsen gör bedömningen att de planerade åtgärderna inte påtagligt skadar värdet av riksintresset och kan därför tillåtas.

Länsstyrelsen bedömer att de redovisade sträckningarna för kablarna kan utföras utan att några kända stora natur- och kulturvärden kommer till skada.

Åtgärden bedöms kunna ske på ett miljömässigt godtagbart sätt i förhållande till målen och hänsynsreglerna i 1 och 2 kap MB.

ÖVRIGT

Ni erinras om skyldigheten, enligt 2 kap 10 § i lagen om kulturminnen mm, att genast avbryta arbetet och anmäla förhållandet till Länsstyrelsen om okänd fornlämning påträffas under arbetet.

Detta samråd fritar inte er från ansvar enligt lagen om kulturminnen m.m. om skador uppkommer på fornlämningar.

Vägområdet definieras av Länsstyrelsen som vägbanan, framlänt närmast vägbanan på ett eventuellt dike samt dikesbotten. I bakslänten och kantremsan utanför slänten kan det fortfarande finnas orörda fornlämningar, därför ingår de inte i Länsstyrelsens definition av vägområdet.

Rösen och stenmurar i jordbruksmark samt alléer omfattas av biotopskyddet enligt 7 kap 11 § MB och bilaga 1 förordningen (1998:1252) om områdesskydd. Grävning får generellt inte ske så nära alléträd att t.ex. deras rotsystem eller grenverk skadas. Passage av eventuella stenmurar ska ske med en metod som inte skadar muren.



Samrådet med Länsstyrelsen innebär inte tillträde till marken utan markägarens tillstånd.

Helén Knutson

Bilagor

Kartor över ledningssträckning samt områden där speciell hänsyn ska tas

Kopia med bilagor till

Alvesta Kommun, Bygg & miljö, Centralplan 1,
342 80 Alvesta





LÄNSSTYRELSEN I KRONOBERGS LÄN

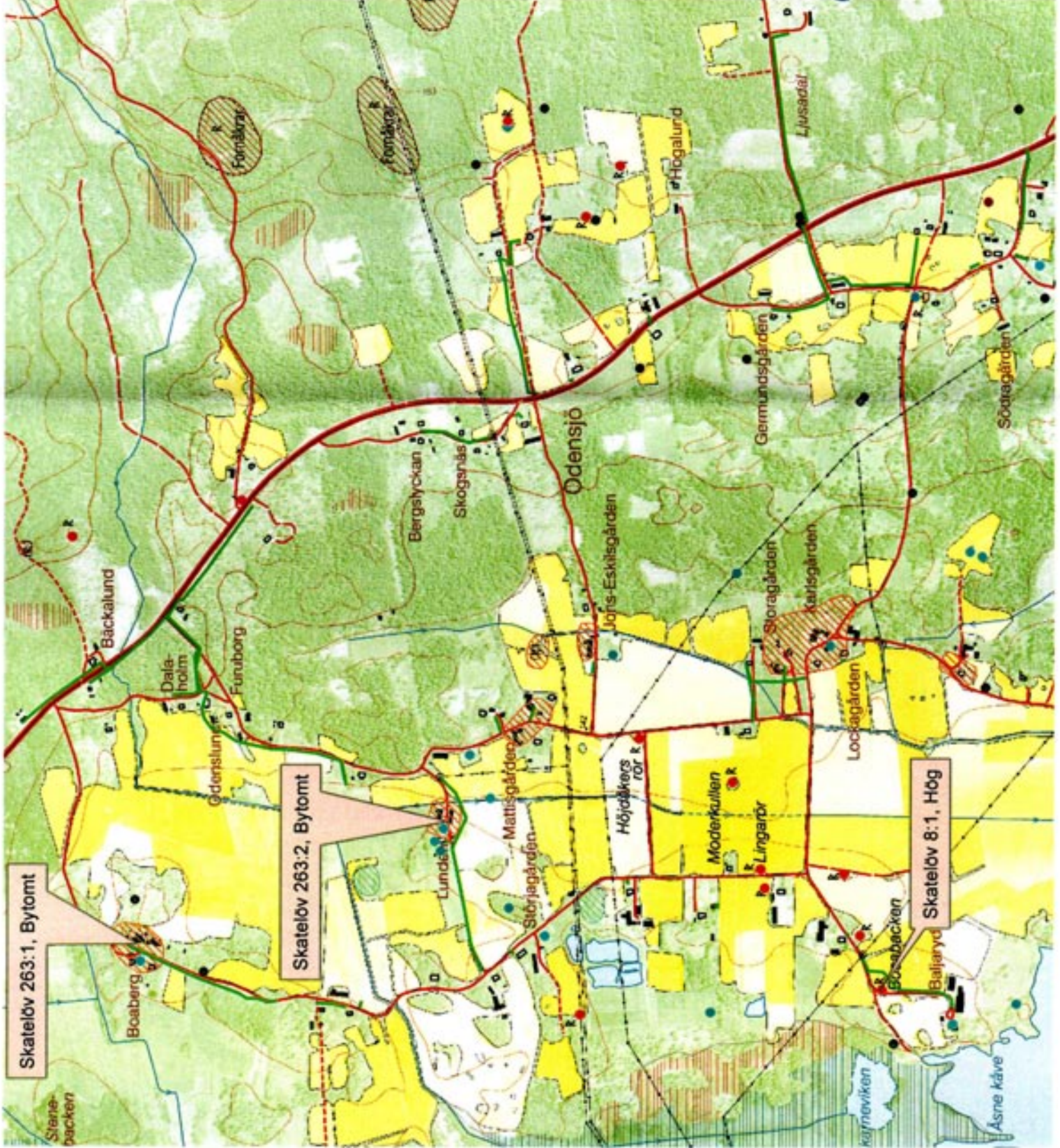
Anmälan för samråd enligt 12 kap 6 §
miljöbalken om nedgrävning av kablar
i Odensjö, Skåggalösa och Sunnanvik
Alvesta kommun

Datum: 2010-06-16 Dnr: 525-1207-10

-  Samråd optokabel
-  Fast fornlämning
-  Bevakningsobjekt
-  Övrig kulturhistorisk lämning
-  Fast fornlämning
-  Övrig kulturhistorisk lämning



Skala stora kartan: 1:12 000







LÄNSSTYRELSEN

LÄNSSTYRELSEN
Anmälan för samråd enligt 12 kap 6 §
miljöbalken om nedgrävning av kablar
i Odensjö, Skäggalösa och Sunnarvik
Alvesta kommun

Datum: 2010-06-16 Dnr: 525-1207-10

- Samråd optokabel
- Fast fornlämnning
- Bevakningsobjekt
- Övrig kulturhistorisk lämning
- Fast fornlämnning
- Övrig kulturhistorisk lämning



Skala stora kartan: 1:12 000

0 50 100 200 300 400 500
Meter

